


**LEYENDA / LEGENDA**

-  Punta Luno
-  Santa Bárbara
-  Xabros
-  Lutoa
-  Urralegi
-  Punta Barrena
-  Godia
-  Virgen de la Peña

 Estación de reparación de bicis / Bizikletak konpontzeko estazioa

N  
W E  
S

0 1 2 km

**Burgui / Burgi**




**VIRGEN DE LA PEÑA**

Ermita de la Virgen de la Peña

**PUNTA LUNO**

**Uztárroz / Uztarroze**

**Isaba / Izaba**

CENTRO BTT   

**SANTA BÁRBARA**

**Urzainqui / Urzainki**

**GODIA**

**URRALEGI**

**Roncal / Erronkari**

**Vidángoz / Bidankoze**

**Garde**

**PUNTA BARRENA**

**A Burgui / Burgi**

**A Burgui / Burgi**

Ver ampliación de la ruta de BURGÍ arriba a la izquierda

**Larra Belagua E-Bike** son 8 rutas para la bicicleta de montaña eléctrica, aptas para todos los públicos ya que recorren caminos sin dificultad técnica. Forman parte del espacio BTT del Valle de Roncal pero no están señalizadas, su seguimiento se realiza por GPS.

**Larra Belagua E-Bike** mendiko bizikleta elektrikoarentzako 8 ibilbide dira. Publiko guzientzat egokiak dira, zailtasun teknikorik gabeko bideak egiten baitituzte. Erronkariko Ibarreko BTT gunearen parte dira, baina ez daude seinaleztatuta, eta haien jarraipena GPS bidez egiten da.

DESCARGA TU RUTA  
DESKARGATU ZURE IBILBIDEA

MÁS INFORMACIÓN  
[www.esquilarrabelagua.com](http://www.esquilarrabelagua.com)

DISEÑO INIZIA / LAURAKOMNESMA ESTUDIO

## CONVIVENCIA

- Los senderos son de uso compartido con senderistas y jinetes. Cede el paso siempre, ellos tienen la prioridad.
- Evita molestar al ganado.
- Si encuentras un cierre ganadero, tras tu paso déjalo como lo encontraste.
- Respeta el entorno y no dejes residuos.
- Si ves indicación de batida de caza, por favor da la vuelta y elige otro camino.

## ELKARBIZITZA

- Ibilbidean mendizaleak eta zaldizkoak ere ibil daitezke. Utzi bidea haien, lehentasuna dute eta.
- Ez gogaitu ganadua.
- Itxi abereentzako atalak eta itxiturak igaro ondoren.
- Ingurumena zaindu eta ez bota zaborrik.
- Ehizaldiko ohar edo seinaleak ikusten badituzu, atzera egin eta beste bide bat aukeratu.

# ATRACCIÓN NATURAL!!

# ERAKARPEN NATURALA!!

**LARRA BELAGUA BIKE**

ESPACIO BTT  
VALLE DE RONCAL  
ERRONKARIBAR  
BTT GUNEA

RUTAS E-BIKE  
E-BIKE IBILBIDEAK

Mapa cartográfico / 1:50.000 mapa kartografikoa

ERRONKARIBARKO BATZORDE NAGUSIA JUNTA GENERAL DEL VALLE DE RONCAL

**LARRA BELAGUA BIKE**

**nico**

Gobierno de Navarra Nafarroako Gobernua

EUROPEA 2030



UZTÁRROZ  
UZTARROZE

DATOS TÉCNICOS / DATU TEKNIKOAK

23,8 km

+702 m

1,5 h

Dificultad de subida / Igotzeko zailtasuna

★★★★★

Sendero / Bidekka: 3,6 km - 15 %

## PUNTA LUNO

DIFICULTAD DE BAJADA  
IGOTZECO ZAILTASUNA

**CAS** Ruta circular desde Uztarroz que comienza con 3 km por asfalto en dirección Ochagavía y luego asciende por la pista del barranco Burgiarte hasta la zona de Laza. Una vez finalizada la pista, se continúa por los pastos (importante seguir bien el track). Se atraviesa la carretera en el alto de Laza y se sigue subiendo por pista hasta tomar el desvío a la izquierda por el Pako de Astegia. Solo queda recorrer los pastos de Luno hasta coger el sendero que baja a Uztarroz

**EUS** Ibilbide zirkularra Uztarrozetik. Lehen 3 km-ak errepidetik egin behar dira, Otsagabirako norabidean, eta gero Burgiarte sakaneko pistaik Laza aldera igo. Pista amaitu ondoren, larreetan barna jarraituko dugu (garrantzitsua da trackari ondo jarraitzea). Laza gainean errepidea zeharkatu eta pista gora jarraituko dugu, ezkerrean doan bidea hartu arte, Astegiako laiotzean. Lunoko larreetan aurrera eginen dugu, Uztarrozera jaisten den bidea hartu arte.



RONCAL  
ERRONKARI

DATOS TÉCNICOS / DATU TEKNIKOAK

38,3 km

+1070 m

2,5 h

Dificultad de subida / Igotzeko zailtasuna

★★★★★

Sendero / Bidekka: 0 km - 0 %

## SANTA BARBARA

DIFICULTAD DE BAJADA  
IGOTZECO ZAILTASUNA

**CAS** Recorrido con vistas espectaculares que da la vuelta al monte Santa Bárbara partiendo desde Roncal. Comienza por carretera en dirección Urzainqui y al cabo de 1,5 km toma la pista que asciende a Santa Bárbara con rampas muy fuertes en su tramo final. La pista continúa bordeando Kakueta con excelentes vistas, y finalmente desciende a Vidángoz por el valle del río Biniés. Antes de llegar a Vidángoz, sale la pista a mano izquierda que llevará de vuelta a Roncal.

**EUS** Ibilbide honek Santa Barbara mendia bira ematen dio eta ikuspegi ikusgarriak eskaintzen ditu. Erronkaritik abiatuta, lehen 1,5 km errepidetik egin behar da, Urzainkiko norabidean, eta ondoren Santa Barbarara igozten den pista hartu, azken zatian aldapa oso gogorak dituen. Goian pista Kakueta mendia inguratzen du; bertan ikuspegi ezin hobeez gozatu daiteke. Ondoren, Bidankozera jaitsiko gara Biniés ibaiko sakanetik. Azkenik, Bidankozeko herrira iritsi baino lehen, ezkerretara doan pista hartuko dugu, Erronkarira itzultzeko.



VIDÁNGOZ  
BIDANKOZE

DATOS TÉCNICOS / DATU TEKNIKOAK

29,1 km

+721 m

1,5 h

Dificultad de subida / Igotzeko zailtasuna

★★★★★

Sendero / Bidekka: 0 km - 0 %

## XABROS

DIFICULTAD DE BAJADA  
IGOTZECO ZAILTASUNA

**CAS** Este recorrido circular recorre los barrancos de Xabros y del río Biniés partiendo desde Vidángoz. Comienza por asfalto en dirección Salazar y, antes de llegar a Igal, toma el desvío que asciende el barranco de Xabros por una pista de grava, con 12 km de subida tendida hasta el Portillo Hilarión. Hay que prestar atención al track para no coger la pista equivocada. El largo descenso se realiza por otra pista de grava en buen estado.

**EUS** Ibilbide zirkular honek Xabros eta Biniés ibaietako sakanak zeharkatzen ditu. Bidankozetik abiatuta, Zaraitzurako errepidea hartu behar da, eta, Igarira iritsi baino lehen, eskuinera egin Xabrosen sartzeko. Legarrezko pistaik 12 kilometroko igoera etzana dago Hilarionen atakaraino. Bertan trackari arreta jarri behar zaio pista okerra ez hartzeko. Jaitsiera luzea egoera onean dagoen legarrezko beste pista batetik egiten da.



ISABA  
IZABA

DATOS TÉCNICOS / DATU TEKNIKOAK

33,7 km

+1071 m

2 h

Dificultad de subida / Igotzeko zailtasuna

★★★★★

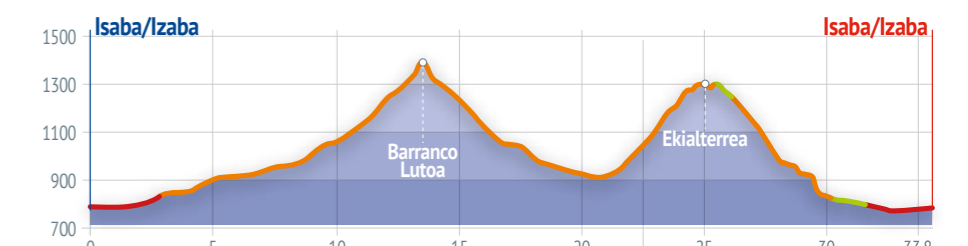
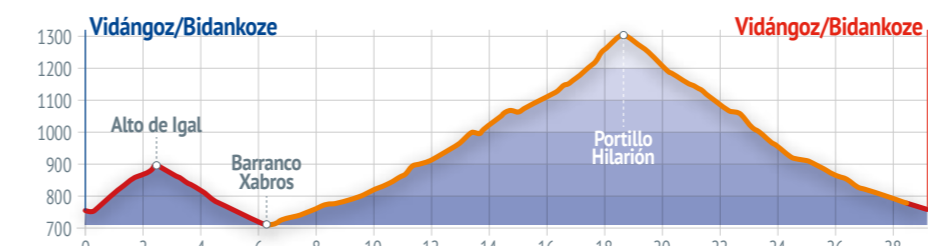
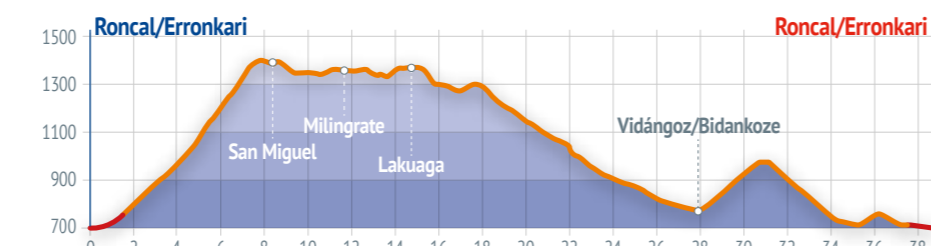
Sendero / Bidekka: 2,6 km - 7,7 %

## LUTOA

DIFICULTAD DE BAJADA  
IGOTZECO ZAILTASUNA

**CAS** Desde Isaba, la ruta comienza por asfalto 2 km en dirección Uztarroz para coger la pista de grava de Mintxate, que asciende durante 12 km hasta llegar a Lutoa (final de la pista), con buenas vistas de Lakartxela. Retorna por la misma pista 7 km y se desvía para subir por una pista de tierra hasta lo alto de la sierra, dando vista al valle de Belagua. Tras el descenso al valle por otra pista, va alternando tramos de carretera y sendero GR hasta llegar a Isaba.

**EUS** Izabatik abiatuta, 2 km egin behar dira errepidetik, Uztarrozera norabidean, eta gero Mintxateko pista hartu. Legarrezko pistaik 12 kilometroko igoera dago Lutoaraino (pistaren amaiera); bertan Lakartxela mendiko ikuspegi ederrak daude. Pista beretik itzuli behar da 7 kilometro, eta gero lurrezko pista batetik mendia gainalderaino igo. Belaguara beste pista batetik jaitsi behar da, eta gero errepidea eta GR bidea tartekatuz jarraitu Izabara iritsi arte.



URZAINQUI  
URZAINKI

DATOS TÉCNICOS / DATU TEKNIKOAK

14,6 km

+415 m

1 h

Dificultad de subida / Igotzeko zailtasuna

★★★★★

Sendero / Bidekka: 0 km - 0 %

## URRALEGI

DIFICULTAD DE BAJADA  
IGOTZECO ZAILTASUNA

**CAS** Recorrido apto para todos los públicos, con salida en el pueblo de Urzainqui y un trazado lineal que debe hacerse de ida y vuelta. La ida consiste en 7 km de ascenso progresivo y suave por una pista en excelente estado. El trazado transcurre a la sombra y siempre junto al barranco de Urralegi, que es necesario atravesar hasta en 8 ocasiones. El regreso es un cómodo descenso por la misma pista hasta Urzainqui.

**EUS** Ibilbide lineala da, jende guztiarentzat egokia. Urzainkitik abiatuta, 7 kilometroko igoera etzana eta progresiboa egin behar da egoera bikainean dagoen pista batetik. Ibilbidea, itzalpean, Urralegi errekararen ondotik doa, eta 8 aldiz zeharkatu behar da. Itzulera pista beretik egin behar da, eta jaitsiera erosoa da.



URZAINQUI  
URZAINKI

DATOS TÉCNICOS / DATU TEKNIKOAK

26,5 km

+1020 m

2 h

Dificultad de subida / Igotzeko zailtasuna

★★★★★

Sendero / Bidekka: 0 km - 0 %

## PUNTA BARRENA

DIFICULTAD DE BAJADA  
IGOTZECO ZAILTASUNA

**CAS** Ruta circular con salida en el pueblo de Urzainqui, que también puede comenzarse desde Roncal o Garde. Ascende por una pista de grava muy tendida hasta llegar a la cima de Punta Barrena. Vistas espectaculares de la zona de Ezkaurre. Desciende por pista hacia Garde, donde se puede visitar la ermita de Zuberera. Desde Garde hasta Roncal va por la carretera, y finaliza con un tramo de pista entre Roncal y Urzainqui.

**EUS** Ibilbide zirkularra Urzainkitik, Erronkaritik edo Gardetik ere egin daitekeena. Legarrezko pista batetik igo behar da Punta Barrena gainalderaino. Bertan Ezkaurre aldeko ikuspegi ikusgarriak daude. Hortik Gardera jaitsiko gara; bidean geldialdia egin daiteke Zuberera ermita ikusteko. Gardetik Erronkarira errepidetik egin behar da, eta Erronkari eta Urzainki arteko pista batetik.



GARDE

DATOS TÉCNICOS / DATU TEKNIKOAK

29,2 km

+1379 m

2 h

Dificultad de subida / Igotzeko zailtasuna

★★★★★

Sendero / Bidekka: 0 km - 0 %

## GODIA

DIFICULTAD DE BAJADA  
IGOTZECO ZAILTASUNA

**CAS** Ruta lineal con inicio en Garde, que permite conocer la Sierra de Arrigorrieta, límite natural con Aragón, y las faldas de la Peña Ezkaurre. La salida se realiza por asfalto en dirección Anso hasta tomar la pista de grava que sube a Zuberera. El comienzo de la subida es duro y luego va suavizando. Una vez en lo alto, continúa cresteando con vistas espectaculares de Ezkaurre y el Valle de Anso. La pista finaliza en una borda de pastores. El descenso es por el mismo camino.

**EUS** Ibilbide lineala Gardetik, Arrigorrieta mendilerroa (Aragoiekin muga naturala) eta Ezkaurreko magalak ezagutzeko aukera ematen duena. Hasieran errepidetik ibili behar da, Anzorako norabidean, Zuberera iritsi baino lehen, legarrezko pista hartu arte. Igoeraren hasiera gogorra da, baina gero leundu egiten da. Behin goian, gailurrik gailur jarraitu behar da; bertan Ezkaurre eta Anso ibarreko ikuspegi ikusgarriak daude. Pista borda batean amaitzen da. Herra itzultzeko, bide beretik jaitsi behar da.



BURGUI  
BURGI

DATOS TÉCNICOS / DATU TEKNIKOAK

27,3 km

+831 m

1,5 h

Dificultad de subida / Igotzeko zailtasuna

★★★★★

Sendero / Bidekka: 0 km - 0 %

## VIRGEN DE LA PEÑA

DIFICULTAD DE BAJADA  
IGOTZECO ZAILTASUNA

**CAS** Recorrido por las montañas que limitan el Valle de Roncal por el sur, que consiste en el ascenso desde el pueblo de Burgui hasta la Virgen de la Peña, un espectacular mirador sobre la Foz de Burgui y todo el Pirineo oriental. Es una ruta lineal que sube y baja por el mismo camino, con un ascenso por una pista de grava que alterna tramos suaves con unas cuantas rampas bastante empinadas. Las increíbles vistas desde lo alto compensan el esfuerzo.

**EUS** Ibilbide lineala Erronkaribarko hegoaldea mugatzen duten mendietan barna. Burguitik abiatuta, Haitzeko Ama Birjaren ermitara igo behar da legarrezko pista batetik, tarte leunak eta aldapa piko samarrak tartekatuz. Goidaldea Burgui-ko arroilaren eta ekialdeko Pirinioen behatoki paregabea da, eta hortik dauden ikuspegi zoragarriek egindako ahalegina konpentsatzen dute.

